

Схема расположения границ
публичного сервитута для размещения объекта "ТП № 646", расположенного по адресу:

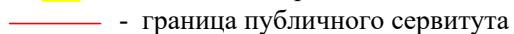
Волгоградская область, Среднеахтубинский район



Используемые условные знаки и обозначения:



- объект электросетевого хозяйства



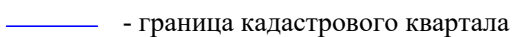
- граница публичного сервитута



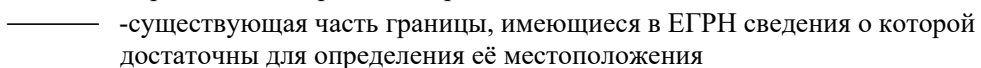
o1 - характерная точка границы публичного сервитута

34:26:010201 - номер кадастрового квартала

:8 - кадастровый номер земельного участка



- граница кадастрового квартала



- существующая часть границы, имеющиеся в ЕГРН сведения о которой достаточны для определения её местоположения

Масштаб 1:2000